



**Legenda**



Plangebied


**Bestemmingen**



Groen



Verkeer - Verblijf



Water



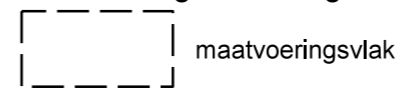
Wonen

**Bouwvlak**

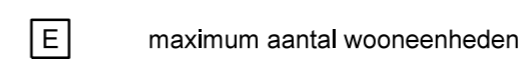


bouwvlak

**Maatvoeringaanduidingen**



maatvoeringsvlak



maximum aantal wooneenheden

**Figuren**



gevellijn

**Verklaring**



BGT en DKK 2018-02-14

	Gemeente Schiermonnikoog
	<b>Bestemmingsplan Schiermonnikoog - Woningbouwlocatie Oost</b>
	<b>Verbeelding</b>
<p>datum: 15-04-2021          schaal: 1 : 1000 (A3)          status: vastgesteld          projectnr.: 555.00.02.04.00          gezien: MK          NL.IMRO.0088.BPSchierOost-VG01</p>	<p><b>BügelHajema</b>          Ruimte voor de leefomgeving</p> <p><small>BügelHajema Adviseurs, adviseurs voor leefomgeving en omgevingsrecht BNSP          Balthasar Bekkerwei 76, 8914 BE Leeuwarden t 058 215 25 15 E info@bugelhajema.nl          w www.bugelhajema.nl</small></p>