




Advies

De raad voor te stellen om het unanieme advies van de expert-commissie naamgeving openbare ruimten over te nemen.

Openbare ruimte	Afbakening
Overgang Westerholtlaan naar Hazewitje – Speelbos.	
<p>Voorstel: Kwekerijpad</p> <p>Toelichting: Het pad loopt gedeeltelijk langs een bosperceel dat in de volksmond Kwekerij werd genoemd.</p>	 <p>Pad overgang Westerholtlaan naar Hazewitje / Speelbos</p>
Pad doorbraak Reddingsweg- Prins Bernhardweg	
<p>Voorstel: Zandwinning '62</p> <p>Toelichting: Het pad is ontstaan door het afgraven van een aantal duinen. Het vrijkomende zand is gebruikt voor de aanleg van de veerdam en de afrit van de veerdam richting Banckspolder in 1961 en 1962</p>	 <p>Pad doorbraak Reddingsweg/ Prins Bernhardweg</p>
Pad vanaf Prins Bernhardweg naar Berkenplas (2 uitgangen Prins Bernhardweg).	
<p>Voorstel: bovenste pad: Prikkeboskpaid onderste pad: Hazepad</p> <p>Toelichting: Het bos ten noorden van de Berkenplas heet in de volksmond Prikkebosk.</p> <p>Voor het onderste pad is na veel en diep nadenken gekozen voor het Hazepad.</p> <p>Er zullen vast hazen van de berkenplas naar de polder rennen en ook zeker omgekeerd.</p> <p>Het is met recht een fantasienaam omdat geen historische achtergrond kon worden gevonden</p>	 <p>Pad vanaf Prins Bernhardweg naar Berkenplas (2 uitgangen Prins</p>

Kort laantje dat loopt van het prikkeboskpaaid naar de Prins Bernardweg in noordelijke richting.

Voorstel: 't Spoor

Toelichting:

In de oorlog heeft het treintje naar het Duitse dorp Schlei over dit traject gereden vandaar de naam 'Spoor.



Pad vanaf Vuurtoren pad richting strand achter langs AnAgBer en Bernstorff aan Zee

Voorstel: Paal Driepad

Toelichting:

Dit pad komt uit op het strand ter hoogte van paal drie



Overgang Striedyk

Voorstel: Striedykenpaaid

Toelichting:

Dit pad is een oversteek over de twee striedyken (opgestoven zandruggen ontstaan door het in de grond steken van pollen stro)



Overgang Ruiterspad Westerstrand (Johannes van Dijkpad)

Voorstel: Hynjerspaid

Toelichting:

Dit pad is zowel door de boer JaapJilkes Visser als ook door Johannes van Dijk gebruikt als een toegangspad voor paarden naar het westerstrand.



Ruiterspad vanaf overgang Westerstrand

Voorstel: Hertebospad

Toelichting:

Dit ruiterspad loopt geheel langs de westzijde van het hertebos.



Kooiduinpad links van Kwelderpad boven de Kooi langs

Toelichting:

Dit pad werd in de volksmond ook wel Filosofebnpad genoemd.

Het pad is echter zodanig opgenomen in het landschap dat het toekennen van een naam niet voor de hand ligt.

Natuurmonumenten heeft geen bezwaar tegen een naam maar geeft ook aan dat een naam niet meer voor de hand ligt, tenzij het de wens is dat dit pad weer gebruikt gaat worden.

Als gekozen wordt er toch het pad weer te ontsluiten door borden neer te zetten dan gaat de voorkeur uit naar: **Veedrift**



Pad van Prins Bernhardweg via Kronkelpad naar de Grote Belt

Voorstel: Elzenweg

Toelichting:

Door de expertgroep is lang nagedacht over een naam. Er is echter weinig culturele achtergrond te vinden voor het pad in deze omgeving. Vroeger werden hier elk jaar de elzen gekapt die werden gebruikt om stuivende duinen "vast te leggen"

Hoewel het woord weg een verharde weg suggereert en het hier meer om een pad gaat is voor het woord weg gekozen omdat de elzen weg zijn en er dus niet meer wordt gekapt. Als deze humor niet wordt gedeeld zou elzenpad ook kunnen



Pad vanaf Westerburenweg richting Oude Belt

Voorstel: Klaas en Mellepaid

Toelichting:

Aan het eind van dit dooplopend pad ligt een oude vuilstort. Jaren lang hebben de gebroeders Klaas en Melle Feninga deze vuilnisbelt met hun wagen getrokken door twee paarden helemaal volgereden. Een eerbetoon aan deze beide ijverige eilanders.



Pad over de oude dijk vanaf zeedijk richting Westerburenweg

Voorstel: Bancksdyk

Toelichting:

Lopend bovenop de door meester John Eric Banck aangelegde zeedijk (het laatste overgebleven originele stuk) is deze naam een eerbetoon aan een man die zeer veel voor het eiland heeft gedaan, zowel voor de landbouw als ook voor het toerisme.

